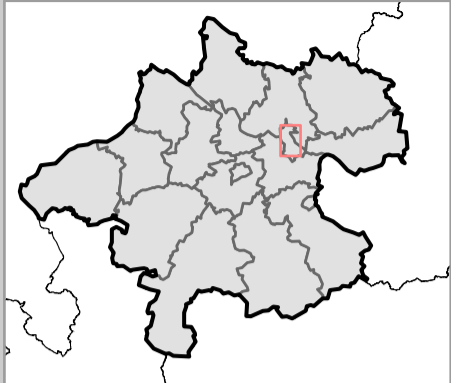
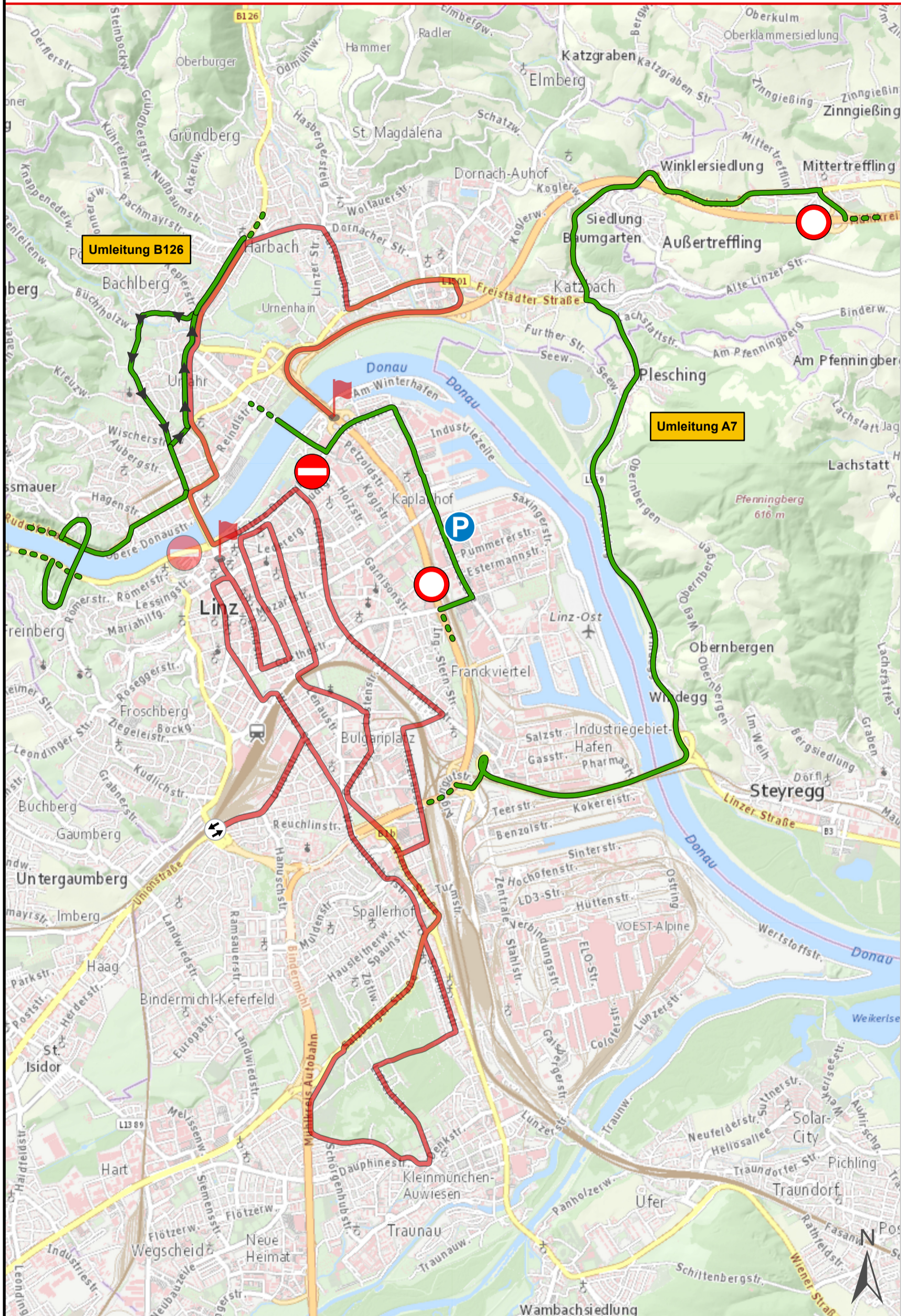


Wichtige Verkehrsinformationen



**23. Oberbank
LINZ DONAU
MARATHON**

öoNachrichten L_NZ **LIVA SPORT**
Medienpartner **ORF oö**
Weil wir ÖÖ lieben



- Startzeiten**
- 08:00 Uhr Handbike
 - 08:02 Uhr Inline Skating
 - 08:30 Uhr Viertelmarathon
 - 08:45 Uhr 5K
 - 09:30 Uhr Marathon
 - Halbmarathon
 - Staffelmarathon

Strecke
— Marathon

Infos
 Parkplatz

Verkehrsinformationen

- in beide Richtungen befahrbare Straßen
- in eine Richtung befahrbare Straßen

Die **Eisenbahnbrücke** ist ganztägig befahrbar!


Die **Nibelungenbrücke** ist gesperrt! Die Zufahrt zur Tiefgarage am Hauptplatz ist möglich!

Umleitung A7
Umleitung in beiden Richtungen über B125 Prager Straße - L569 Pleschinger Straße - B3 Donaustraße (Steyreggerbrücke) Franckstraße - Aigengutstraße

Umleitung B126
Stadteinwärts Umleitung über Bachlbergweg - Knaben-seminarstraße - Hauptstraße
Stadtauswärts einspurig befahrbar ab Krzg. Freistädter Straße



<https://www.doris.at/marathon>



Am Wettkampftag (Sonntag) ist ab 5:30 Uhr mit umfangreichen Straßensperren im Stadtgebiet von Linz zu rechnen!

Totalsperre auf der A7 Mühlkreisautobahn von 4:00 Uhr bis ca. 12:00 Uhr zwischen den Anschlussstellen Dornach und Prinz-Eugen-Straße!

